



中国城市规划设计研究院
CHINA ACADEMY OF URBAN PLANNING & DESIGN

2022 CHINA ACADEMY OF URBAN PLANNING & DESIGN



目标与愿景

Goals and Visions

- “中国特色新型智库”

One of China's Top Think Tanks

- “最具竞争力和国际影响力的规划机构”

China's Most Influential and Competitive Planning Institution

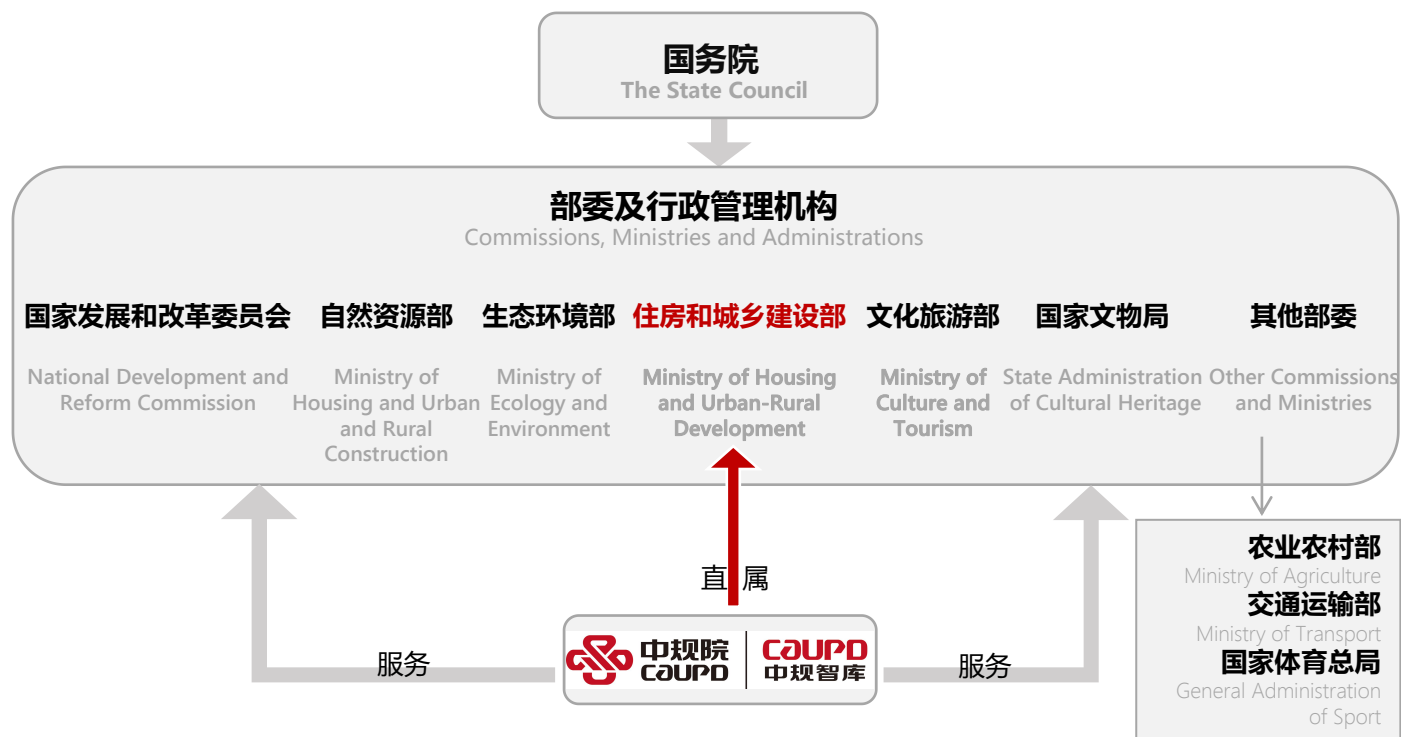
- “国际化、创新型、权威性”的发展愿景

Global, Innovative and Authoritative

简介

Brief Introduction

中国城市规划设计研究院（简称中规院）创建于1954年, 是中华人民共和国住房和城乡建设部唯一直属的城市规划科研、咨询机构，是全国城市规划研究、设计和学术信息中心。具有城乡规划编制、工程设计、文物保护工程勘察设计甲级资质，建筑行业（建筑工程）甲级资质（北京公司），测绘工程乙级资质；具有承担境外市政工程勘测、咨询、设计和监理项目的资质。是北京市认定的高新技术企业和中关村园区高新技术企业，国务院学位委员会批准的城乡规划学硕士学位授予单位，国家人社部批准设置的博士后科研工作站单位，中国国际商会会员单位。



中规院现有职工约2300人。其中：中国工程院院士1人，全国工程勘察设计大师2人，享受政府特殊津贴专家28人，百千万人才工程专家2人，有突出贡献中青年专家7人，全国优秀科技工作者1人，120 余人具有教授级高级专业技术职称，350 余人具有高级专业技术职称，220余人具有注册规划师资格。形成了一支专业齐全、人才荟萃、实力雄厚的城乡规划科技队伍。

中规院在为国家和部委服务、科研与标准规范研究、规划设计咨询、社会公益和行业服务等方面承担着重要职能。是住房和城乡建设部指定的全国城市规划标准规范技术归口单位、城市轨道交通标准规范技术归口单位，承担了城市交通工程技术、地铁和轻轨研究、城市水资源、城市供水水质监测（包括水质监测国家实验室）四个部级技术中心的工作。2000年以来，承担完成了科研、规划设计、咨询、国家和行业标准规范编制等各类任务7000余项，其中获国家和部级奖励科研成果80余项；优秀规划设计奖项430余项。


四大职能 Four Functions

- 为国家和部委服务
- 科研与标准规范研究
- 规划设计咨询
- 社会公益和行业服务



对部工作：参与制定国家法律法规


Participating in Enacting Laws and Regulations




- 城市规划编制办法的暂行规定（1954）
- 城市规划法（1989）
- 风景名胜区条例（2006）
- 城乡规划法（2008）
- 历史文化名城名镇名村保护条例（2008）
- 城市开发边界划定（2014---）
- 城市设计管理办法（2015---）

参与国家城镇化的重大战略决策

Strategic Decisions of National Urbanization



中国工程院重点咨询项目
中国大城市连绵区的规划与建设



中国工程院重点咨询项目
村镇规划建设与管理

编制全国性行业专项规划

National Sectoral Planning



- 全国城镇住房发展规划（2016-2020）
- 全国“十三五”历史文化名城名镇名村保护设施建设规划
- 全国“十三五”农村人居环境改善规划
- 全国风景名胜区行业“十三五”发展规划
- 全国园林绿化行业“十三五”发展规划
- 全国城市生态体系保护建设规划
- 全国风景名胜区村镇规划研究
- 全国绿道网络规划

其它指令性任务

Implement other Required Tasks

- **中国传统村落数字博物馆**：2017年，住建部委托我院进行“中国传统村落数字博物馆”的整体策划与开发建设。数字博物馆将传统村落的文化遗产的精髓部分通过数字化形式展现出来。分总展馆、村落单馆，并以图文、360全景漫游、三维实景模型、VR等方式对村落价值进行多元呈现。
- **名城名镇名村数据库及动态监测平台**：该平台由住建部委托，是基于全国国土空间尺度、全要素数据统计范畴和综合性保护管理职能的国家城乡文化遗产保护监管的信息系统。至2019年底，平台已完成了一期部署，入库数据已经涵盖了国务院已公布134座国家历史文化名城，住建部与国家文物局共公布312个中国历史文化名镇、487个中国历史文化名村。
- **水质督查与黑臭水体调查**：我院对40个黑臭水体治理示范城市，汇总各示范城市上报的黑臭水体治理情况，跟踪治理进度，提炼治理经验，分析存在问题，形成示范城市黑臭水体治理季度进展报告。开展对各示范城市黑臭水体治理情况的暗访，采用问卷调查，透明度检测现场踏勘等方式，实地调研黑臭水体治理情况，形成暗访报告。结合示范城市的季度进展报告、暗访报告，编制黑臭水体年度绩效评估报告，对各示范城市治理进度、治理效果等进行汇总。
- **全国城镇化监测与评估平台**：为服务于国家新型城镇化发展攻略，跟踪我国不同区域、不同城市的发展变化情况；同时服务于住建部推进人居环境品质开展城市精细化治理工作，我院搭建了《全国新型城镇化监测评估平台》。该平台为中央政府和地方政府的相关决策提供前提依据，为我院及其它规划院的实践项目提供了基础数据和分析工具支撑。
- **新城新区规划建设管理评估**：2017年住建部委托我院开展《全国新城新区规划建设管理白皮书》课题的研究工作，为国家制定新城新区政策、规划和引导新城新区发展提供支撑，为完善国家空间治理体系提供管理工具。课题组全面收集整理了关于我国新城新区的权威数据，研究成果对于认识和解决新城新区共性关键问题、提升我国新城新区治理能力具有重大现实意义，对于国家相关管理机构、新城新区管理机构具有重要的参考价值。
- **城市双修试点工作**：2017年初，住建部印发了《关于加强生态修复、城市修补工作的指导意见》为全国进一步开展“城市双修”工作提供了总体指导和技术标准，“城市双修”工作在我国全面展开。中规院除了主持开展了全国首个试点城市一三亚的“城市双修”工作，同时主持并参与了包括海口、延安、徐州、泉州、安顺等多个城市“城市双修”试点工作。

科研标准：制定国家标准规范

Enacting National Standards and Codes

主编或参编的国家标准、行业标准、地方标准及工程建设项目国家标准等标准项目共计100余项，其中国家标准 60余项，研究课题40余项。承担了城市交通工程技术、地铁和轻轨研究、城市水资源、城市供水水质监测（包括水质监测国家实验室）四个部级技术中心的工作。

城乡规划	《城市用地分类与规划建设用地标准》GB 50137-2011
	《城市居住区规划设计规范》GB50180-2018
	《城市规划基本术语标准》GB/T50280-98
	《历史文化名城保护规划标准》GB/T50357-2018
	《城市轨道交通线网规划标准》GB/T50546-2018
	《城市综合交通体系规划标准》GB/T51328-2018
	《城市绿地规划标准》GBT51346-2019
	《城市电力规划规范》GB 50293-2014
	《风景名胜区总体规划规划标准》GB/T50298-2018
	《风景名胜区详细规划标准》GB/T51294-2018，等
交通工程	《城市轨道交通技术规范》GB50490-2009
	《城市综合交通调查技术标准》GB/T51334-2018，等

主持国家科技支撑计划课题

Awarded Key Research Projects Sponsored by Central Government

序号	课题名称
1	城镇总体规划对人居环境影响的总体评价技术研究
2	中国城镇化发展速度与质量的评价和预测研究
3	城市群空间发展的关键技术研究
4	基于3S和4D的城市规划设计集成技术研究
5	城市综合交通系统功能整合与规划设计关键技术
6	城市轨道交通安全设计保障技术
7	城市市政管网规划设计与技术标准研究
8	城市市政管网信息管理系统及可视化动态管理系统探究
9	城市旧住宅区宜居更新技术研究
10	城镇绿地生态建设综合技术示范研究
11	国家中长期科技发展规划（城镇化专题）
12	国家科技攻关课题：水专项
13	工程院重大咨询项目：中国特色城镇化道路发展战略研究

规划业务：重大项目与分布

Distribution of CAUPD' s Major Projects

中规院在新中国各时期城市和乡村发展的规划编制中发挥着引领作用。

1954年成立伊始，中规院就投身国家156个重点项目的选址工作，编制了兰州、包头、洛阳等全国重点城市的规划，为我国规划体系和技术方法的发展打下了坚实的基础。1970年代完成了唐山、天津的震后重建规划。1980年代至1990年代，改革开放以来，围绕国家推进改革的重大战略部署，参与完成了深圳设立特区、海南建省，三峡库区淹没城镇迁建等前沿工作。为促进特区城市、沿海地区持续快速发展和国家重大建设项目的落实提供了重要的技术支持。2000年以来，进入21世纪中规院整合多专业的综合优势，关注环境保护和景观建设，聚焦区域一体化和城镇群协调发展，编制了全国城镇体系规划、14个城镇群规划、14个省域城镇体系规划或城镇化规划，覆盖珠三角、长三角、京津冀、海峡西岸、成渝地区等城镇密集地区。面对汶川、玉树等经历的重大自然灾害，中规院员工勤奋工作在灾后恢复重建的第一线，做出了重要贡献。

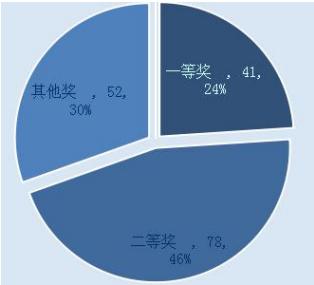
2000年以来，中规院承担完成了科研、规划设计、咨询、国家和行业标准规范编制等各类任务7000余项，其中获国家和部级奖励的科研成果80余项，优秀规划设计奖430余项，并承担了国际性的规划设计咨询工作。

2019年 全国优秀城市规划设计一等奖

- 中国（广东）自由贸易试验区深圳前海蛇口自贸片区综合规划
- 北京城市副中心控制性详细规划（街区层面）（2016年—2035年）
- 南山后海中心区城市设计系列规划
- 上海 2035规划传导机制和实施框架体系
- 苏州市总体城市设计
- 2017年北京城市体检
- 南中轴大红门地区详细规划
- 海口城市更新三角池示范区
- 武汉市总体城市设计战略
- 深圳 2050 城市发展策略研究
- 北京城市基调与多元化研究
- 深圳火车站与罗湖口岸片区城市设计

2017年 全国优秀城市规划设计一等奖

- 北京市总体城市设计战略研究
- 北京中心城市高度控制规划方案
- 宝安西部活力海岸带概念城市设计
- 深圳市综合交通运输体系及“十三五”规划
- 芦山县灾后恢复重建及县城综合规划设计与实施
- 北京市综合交通体系规划
- 成都市城市总体规划（2011—2020年）



自2000年以来，获各类全国优秀城市规划设计奖项430余项。其中近10年来获200余项，一等奖53项、二等奖93项、三等奖及其它69项。

一、部科技委所属专业委员会（4个）

1	住房和城乡建设部科学技术委员会 历史文化保护与传承专业委员会
2	住房和城乡建设部科学技术委员会 城市设计专业委员会
3	住房和城乡建设部科学技术委员会 社区建设专业委员会
4	住房和城乡建设部科学技术委员会 园林绿化专业委员会

二、协会、学会所属专业委员会（14个）

5	中国城市规划协会 女规划师专业委员会
6	中国城市规划学会 青年工作委员会
7	中国城市规划学会 区域规划与城市经济学术委员会
8	中国城市规划学会 历史文化名城规划学术委员会
9	中国城市规划学会 国外城市规划学术委员会
10	中国城市规划学会 工程规划学术委员会
11	中国城市规划学会 城市设计学术委员会
12	中国城市规划学会 城市交通规划学术委员会
13	中国城市规划学会 总体规划学术委员会
14	中国城市轨道交通协会 工程建设专业委员会
15	中国城镇供水排水协会 节约用水专业委员会
16	中国风景园林学会 规划设计分会
17	中国勘察设计协会 园林和景观设计分会信息化工作委员会
18	中国旅游景区协会 旅游景区标准专业委员会

三、标委会（3个）

19	住房和城乡建设部 城乡建设专项规划标委会
20	住房和城乡建设部 城市轨道交通标准化技术委员会
21	全国城市轨道交通标准化技术委员会（秘书处）

四、部级技术中心（4个）

22	城市交通工程技术中心
23	地铁与轻轨研究中心
24	城市供水水质监测中心
25	城市水资源中心

- 中国城市规划学会
- 二十余个二级学术组织秘书处
- 三个国家标准化技术委员会秘书处

中规院是中国城市规划学会、全国历史文化名城专家委员会等学术团体的挂靠单位，同时也是中国城市规划学会、中国城市规划协会等的二十余个二级专业学术委员会挂靠单位。

规划学术年会



行业杂志

Referenced Journals and Professional Newsletters
and Information Hubs for Professionals


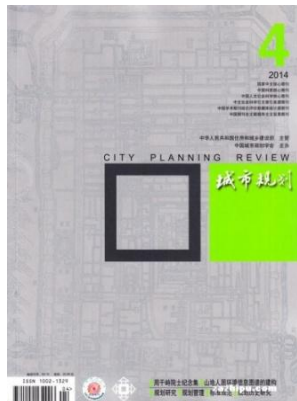
国际城市规划

城市规划

城市交通

城市规划通讯

历史文化名城通讯



中国城乡规划行业网
www.China-up.com

城市交通网
www.chinautic.com

中国城市规划知识仓库
www.kns.ccpd.cnki.net

中国城市供水水质督查网
www.nwqc.gov.cn

新用户注册

中国城乡规划行业网 CHINA-UP.COM

搜索

低效 土地流转 户籍改革 文化产业 地王 保障房 房价 囤地

北川重建 海外资源 公众参与

主页 资讯 视频 资源 互动 机构 百科 播客

▶ 本站公告: 深圳市规划国土发展研究中心招聘专业技术人员公告

用户名: 密码: 验证码: 登录

new China-Up 播客平台

China-up 现场 On Site

资讯

国家机构网站上可获得的数据类型

数据类型	占比 (%)
数据文件	64%
地理信息系统	33%
外部数据源	33%
数据可视化	33%
其他	21%

数据文件: Data files

地理信息系统: Geographical information system

外部数据源: External data sources

数据可视化: Data visualization

其他: Other

数据来源: 2010年经国务院批准

美国大数据治理模式也面临不少新问题

1 2 3 4 5

· 2014年政府工作报告 (全文)

一份来自《每日经济新闻》的城镇化报告

· 李德建院士解读城镇发展规划: 需警惕大城市巨

今日焦点

热门 《中国: 推进高效、包容、可持续的城镇化》

国务院发展研究中心和世界银行于3月25日联合发布了《中国: 推进高效、包容、可持续的城镇化》报告, 报告中提出了构建新型城镇化模式的六大优先举措: 第一, 改革土地管理制度 ä 报告指出, 目前耕地面积已下降到接近1.2亿公

2014-03-26 评论(0) 阅读全文

《关于全面深化农村改革加快推进农业现代化的若干意见》全文

建设用地之困: 一些地区指标已透支到下一个十年

全国资源型城市可持续发展规划

坚持市场化改革方向 政府补好位: 习近平谈加快推进住房保障和供应体

“开局与破局”——2013网易经济学家夏季论坛



网址 <http://www.caupd.com>

电话 +86 10-58322222、58322052

邮箱 caupd@caupd.com

